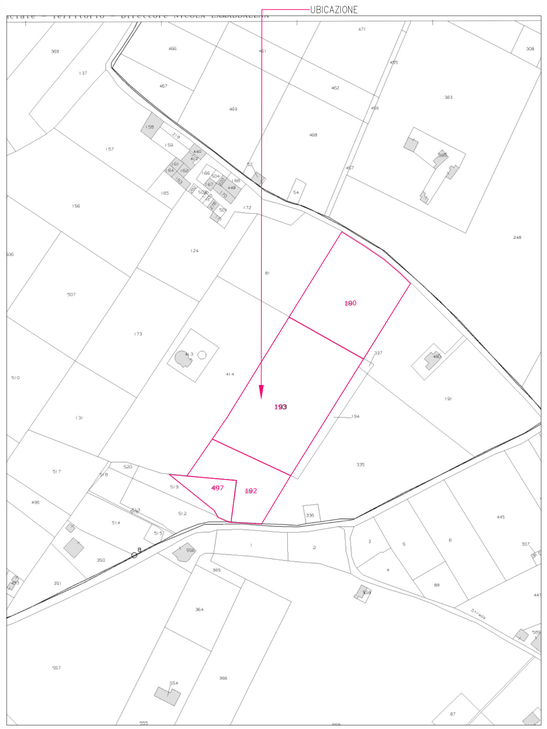

STRALCIO DEL FOGLIO 152 DI VITTORIA CON INDIVIDUATE LE PARTICELLE 190-192-193-497 SCALA 1:2000

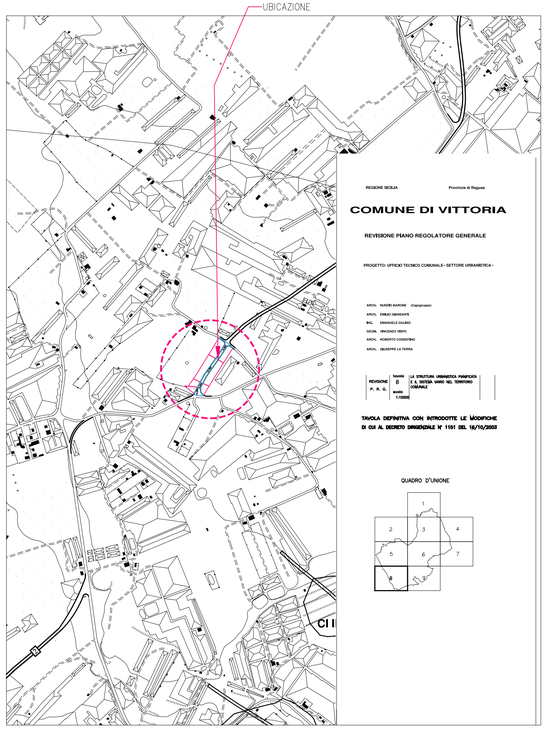

STRALCIO TAV.8 PRG APPROVATO DECRETO ARTA n°1151 DEL 16/10/2003 SCALA 1:10000

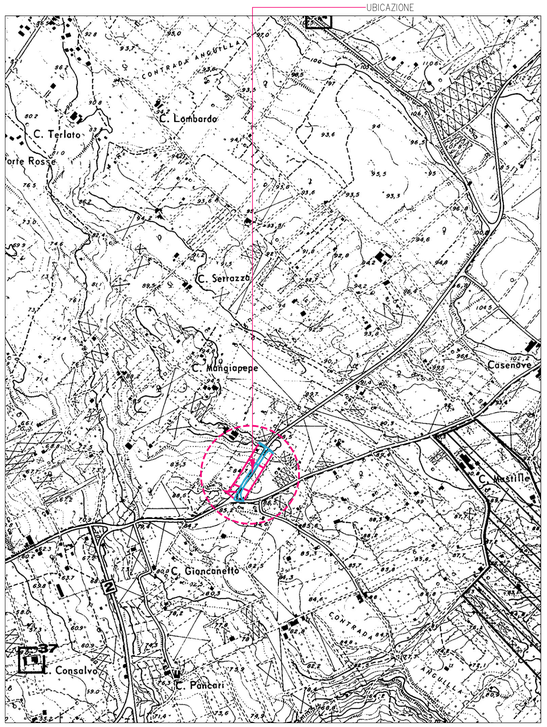

STRALCIO TAV.9 PRG APPROVATO DECRETO ARTA n° 1347 DEL 29/10/1988 SCALA 1:2000

STRALCIO ORTOFOTO CTR 647060 2013 CON L'UBICAZIONE DEI TERRENI SCALA 1:10000

D&C S.r.l.
ARCHITETTURA e INGEGNERIA

Via C. Alberto n.247 - C.A.P. 97019 VITTORIA
Tel. 0932 869 932 / 0932 987330 - E-MAIL: decsrl@decsrl.com PEC: decsrl@pec.decsrl.com

COMUNE DI VITTORIA

OGGETTO : RICHIESTA RICLASSIFICAZIONE URBANISTICA, PER DECADENZA DEI VINCOLI PREORDINATI ALL'ESPROPRIO, DI PORZIONE DEI TERRENI UBICATI IN C.DA ANGUILLA AGRO DI VITTORIA IN CATASTO AL FOGLIO 152 PARTICELLE 190-192-193-497 IN PARTE - ORA "ZONA BIANCA"

DITTA: AZIENDA AGRICOLA GANGAROSSA S.R.L. AAG SRL (AMM. UNICO GANGAROSSA AMELIA)
INDIRIZZO: VIA DUCA D'AOSTA N.237 -97019 - VITTORIA

TAV. N. UNICA

ELABORATI GRAFICI: -STRALCIO F.152 - STRALCI VARI PRG -SOVRAPPOSIZIONE ORTO FOTO CTR E CATASTO

SCALA DISEGNI: VARIE COME INDICATO

Vittoria, lì

IL TECNICO
D&C S.r.l.

ORDINE DEGLI ARCHITETTI PIANIFICATORI PAESAGGISTI E CONSERVATORI DELLA PROVINCIA DI RAGUSA
GIANLUCA ANGELO
1984

(SPAZIO RISERVATO UFFICIO TECNICO COMUNALE)

Progetto: DEVA — Revisione 1: — Revisione 2: — Revisione 3:

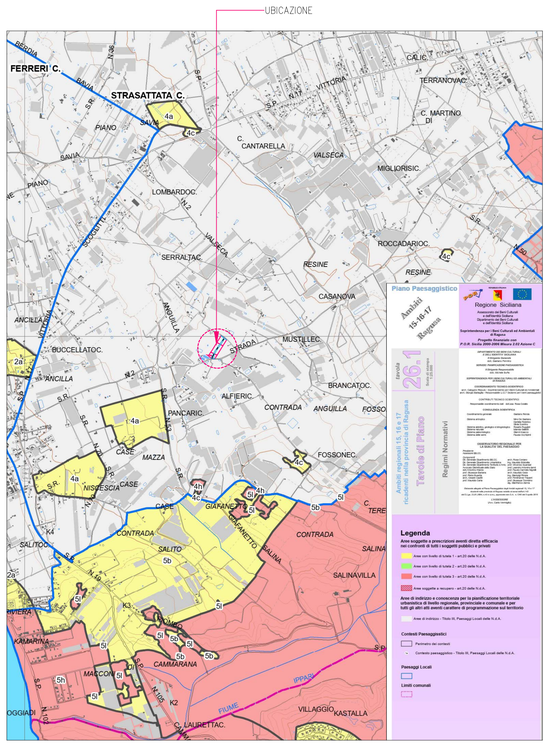

STRALCIO TAV.26.1 PIANO PAESAGGISTICO REGIMI NORMATIVI SCALA 1:25000

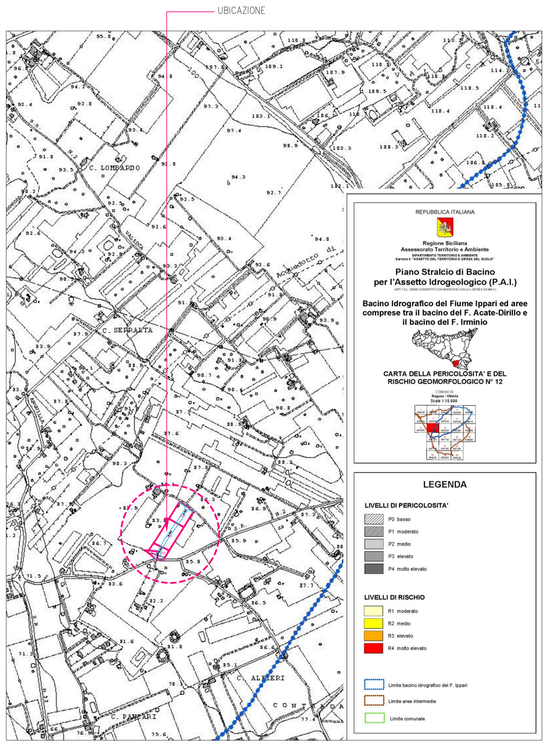

STRALCIO CTR 6407060 - PAI - CARTA DELLA PERICOLOSITÀ E DEL RISCHIO GEOMORFOLOGICO SCALA 1:10000

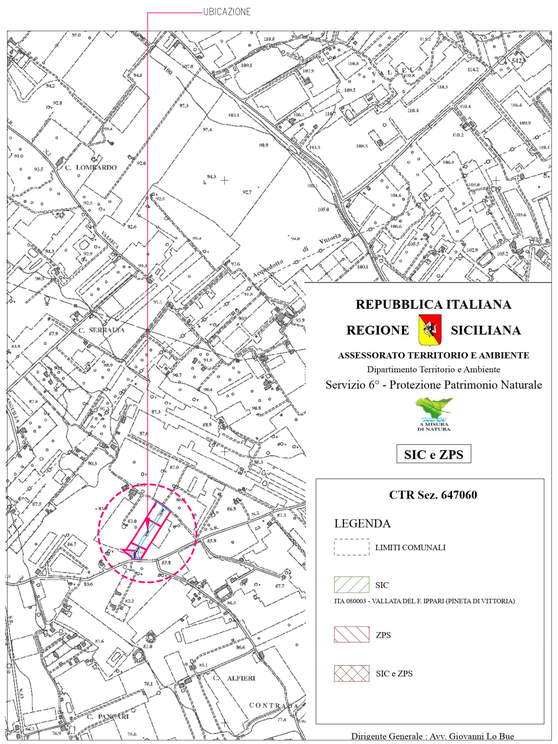

STRALCIO CTR 647060 - SIC E ZPS - SCALA 1:10000